

## ОПИСАНИЕ МЕСТОПОЛОЖЕНИЯ ГРАНИЦ

Публичный сервитут объекта «Газопровод среднего давления к 9-ти жилым домам (1-ая очередь - 6 жилых домов №№24/1, 34/3, 34/4, 34А, 34Б, 34/7)», кадастровый номер 50:18:0080122:335

(наименование объекта, местоположение границ которого описано (далее - объект))

### Раздел 1

#### Сведения об объекте

№ п/п	Характеристики объекта	Описание характеристик
1	2	3
1	Местоположение объекта	Московская область, Можайский городской округ, Ильинская Слобода д
2	Площадь объекта ± величина погрешности определения площади ( $P \pm \Delta P$ )	575 м <sup>2</sup> ± 8 м <sup>2</sup>
3	Иные характеристики объекта	Вид объекта реестра границ: Зона с особыми условиями использования территории Содержание ограничений использования объектов недвижимости в пределах зоны или территории: Публичный сервитут, для целей размещения линейных объектов системы газоснабжения, их неотъемлемых технологических частей. Срок установления 49 лет. Обладатель публичного сервитута: Акционерное Общество «Мособлгаз» (ИНН 5032292612, ОГРН 1175024034734). Адрес: Московская обл. г. Одинцово, д. Раздоры, 1-й км Рублево-Успенского шоссе, д. 1, корп. Б. Электронная почта: info@mosoblgaz.ru

**Раздел 2**

**Сведения о местоположении границ объекта**

<b>1. Система координат</b> МСК-50, зона 1					
<b>2. Сведения о характерных точках границ объекта</b>					
Обозначение характерных точек границ	Координаты, м		Метод определения координат характерной точки	Средняя квадратическая погрешность положения характерной точки (Mt), м	Описание обозначения точки на местности (при наличии)
	X	Y			
1	2	3	4	5	6
1	443 341,84	1 284 324,56	Аналитический метод	0,10	—
2	443 369,09	1 284 272,12		0,10	
3	443 393,15	1 284 282,48		0,10	
4	443 410,48	1 284 291,65		0,10	
5	443 410,86	1 284 292,55		0,10	
6	443 406,99	1 284 305,99		0,10	
7	443 407,26	1 284 307,69		0,10	
8	443 408,14	1 284 309,72		0,10	
9	443 410,24	1 284 311,67		0,10	
10	443 422,33	1 284 316,15		0,10	
11	443 423,69	1 284 312,39		0,10	
12	443 412,81	1 284 308,43		0,10	
13	443 411,80	1 284 307,84		0,10	
14	443 411,17	1 284 306,82		0,10	
15	443 411,08	1 284 306,23		0,10	
16	443 415,10	1 284 292,31		0,10	
17	443 413,61	1 284 288,77		0,10	
18	443 394,88	1 284 278,87		0,10	
19	443 367,30	1 284 266,85		0,10	
20	443 338,30	1 284 322,70		0,10	
1	443 341,84	1 284 324,56		0,10	
<b>3. Сведения о характерных точках части (частей) границы объекта</b>					
1	2	3	4	5	6
—	—	—	—	—	—







**Раздел 4**  
**План границ объекта**



**Масштаб 1:1 000**

**Используемые условные знаки и обозначения:**

-  7 - характеристическая точка границы зоны
-  - граница зоны
-  - граница кадастрового квартала по сведениям ЕГРН
-  - граница земельного участка по сведениям ЕГРН

Подпись \_\_\_\_\_



Дата « 24 » ноября 20 23 г.

Место для оттиска печати (при наличии) лица, составившего описание местоположения границ объекта